

# Bükk Maraton 100 km



**RH 2019**

**VI. Kiskunság Maraton**

**Kisbér Maraton**

**Tour Bakonyer Wald**

**III. Bükk + Mátra Maraton**

**Hungary XXL**

---

**Grandtour Bakony**

**Grandtour Észak-Dunántúl**

**Grandtour Dél-Magyarország**

**Grandtour Északkelet-  
Magyarország**

**Randonneurs Hongrie 2.0**



**Rendező:** Randonneurs Hongrie  
Székely-Molnár Ákos 06 20 211 8808

**Távolság:** 103 km (**mérés:** 25-622 méretű külső gumi, 2135 mm gumikerület használatával)

**Szintemelkedés:** 1597 m

**Szintidő:** 8 óra (**A végső beérkezési határidő 16:00**)

**Rajt:** Felsőtárkány, Rendezvénytér

(GPS koordináták: 47.9827151594; 20.4352810979)

**Cél:** Bükk Makk Pizzeria és Étterem

(GPS koordináták: 47.9712651861; 20.4129879177)

**Megközelítés:** A 25-ös számú főútról Eger Felnémetben jobbra, Miskolc, Felsőtárkány és Répáshuta felé kell lekanyarodni. A rajthely a faluháza után, a jobb oldalon, a település kezdete táblától nagyjából 4 km-re található.

**Figyelem! Olvasd el a parkolási lehetőségeket is!**

**Dátum:** 2019. június 15. (szombat)

**Rajt: 7:00 és 8:00 között. Regisztrálni 6:00-tól lehet.**

**Az esemény a Randonneurs Hongrie Kupa része, nem BRM túra.** A kupa megszerzéséhez legalább 3 Randonneurs Hongrie túrát kell teljesíteni 2019-ben. **A kupa díjazása egy oklevél és egy egyedi érem.**

Minden résztvevő teljesítményéről oklevelet állítunk ki, melyet a túrát követően a honlapról lehet majd letölteni. Az érmet igénylők névre szóló érmeit és a túrakártyákat később, postai úton fogjuk elküldeni.



#### ELLENŐRZŐ ÁLLOMÁSOK, SZINTIDŐK:

Távolság (km)	Helyszín	Javasolt (legkésőbbi) beérkezési idő
35	Miskoc-Lillafüred, az Első	-
61	Mályinka, Becsali Sörbár	-
103	Felsőtárkány, Bükk Makk Pizzeria és Étterem	<b>Záró szintidő:</b> 16:00

#### FONTOS INFORMÁCIÓK:

- Pécel és Aszód között szünetel a vonatforgalom, és a pótlóbuszokon nem lehet kerékpárt szállítani. Emiatt Budapestről Egerbe csak jelentős kerülővel lehet eljutni

### vasúton.

- A túrán útközben nem lesznek hivatalos frissítő állomások. Inni- és ennielőt célszerű az ellenőrző állomásokon vásárolni.
- Az itinerben található távolságértékek a kerékpárutak használatával számolnak. Ebből adódóan, ha valaki nem használja ezeket, akkor minimális eltérést fog tapasztalni a saját mérése és az itinerben szereplő értékek között.

### AJÁNLOTT SZÁLLÁSHELYEK FELSŐTÁRKÁNYBAN:

- [Imókő Üdülő](#)
- [Park Hotel Táltos](#)

**PARKOLÁSI LEHETŐSÉGEK:** A rajthely közvetlen közelében nem, de kissé beljebb (a településközpont felé) bőven található parkolóhely. Javasoljuk, hogy a faluházánál parkolj.

### SZABÁLYOK:

- A Bükk + Mátra Maraton a Randonneurs Hongrie teljesítménytúrája, nem verseny. A túra önellátó jellegű.
- Az ellenőrző állomásokon a túrakártyát le kell pecsételni, illetve pecsételtetni, a célban (tehát a Bükk Makk Pizzeria és Étteremben) pedig rá kell írni az érkezési időt, és ott is kell hagyni.
- A nevezési feltételek között szerepel, hogy be kell tartani a közlekedési szabályokat. Ezt mi nem ellenőrizzük. Ennek ellenére – az autósokkal és a rendőrökkel szembeni potenciális konfliktusok elkerülése érdekében – javasolt a kerékpárút használata Felnémet és Felsőtárkány között.

### NEHÉZSÉGEK, VESZÉLYEK:

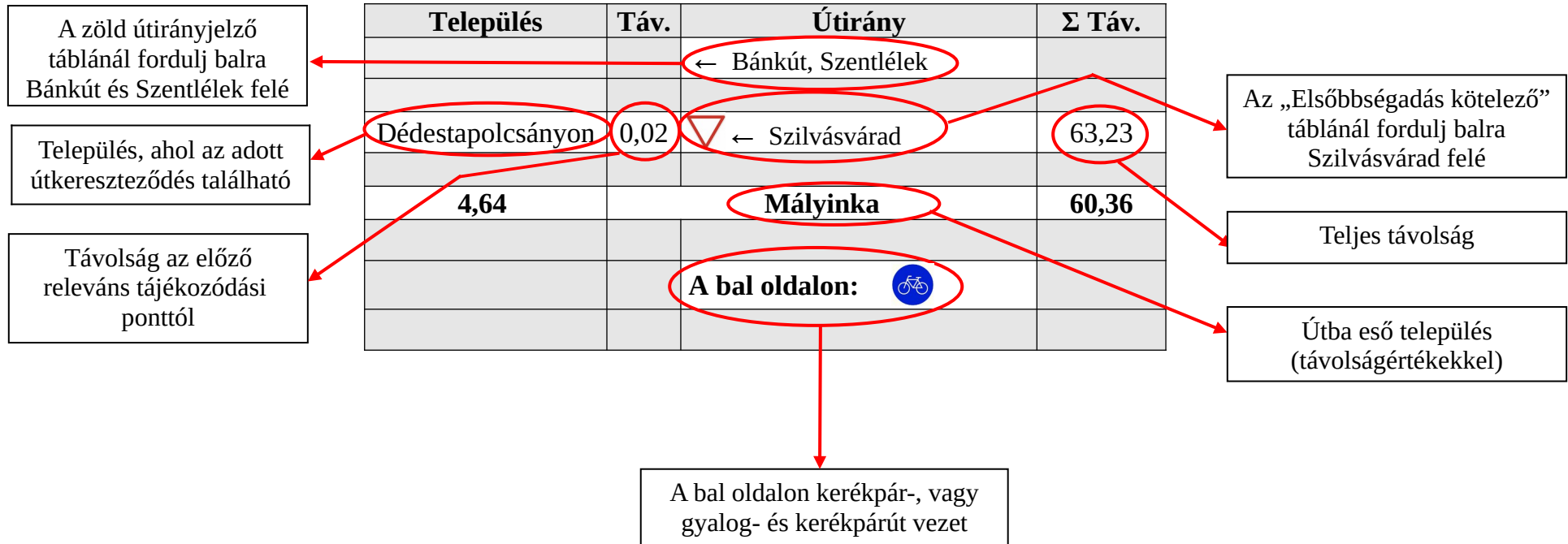
- A túra útvonalán erősen változó az útminőség: remek és nagyon rossz minőségű szakaszok váltakoznak. **Utóbbi szakaszokon légy nagyon körültekintő, ne versenyezz se magaddal, se másokkal!** (A rossz minőségű szakaszokat l. az itinerben.)
- A kijelölt útvonalon csak Felnémet és Felsőtárkány között található kerékpárút.
- A túra útvonalán két hosszú emelkedőt kell leküzdeni: Felsőtárkány, valamint Miskolc-Lillafüred után. **A komoly szintemelkedés miatt jól oszd be az erődöt.**
- Élénk forgalomra több helyen, így például a 25-ös számú főúton, valamint Dédestapolcsány és a 25-ös számú főút között kell számítani.

### A helyszíni regisztráció a következő procedúrát foglalja magába:

- A túrakártya átvétele és aláírása (l. a 10. és a 11. oldalon).
- A nevezéskor megadott adatok alapján előre kitöltött nevezési lap aláírása, szükség esetén javítása, továbbá a kerékpártípus és a honlapon való szerepléshez való hozzájárulás kiválasztása (l. a 12. oldalon).

**Jó túrázást, Bon courage!**

## Jelmagyarázat



# RANDONNEURS HONGRIE

TOVÁBBI TÚRÁINK 2019-BEN



VI. KISKUNSÁG MARATON




TOUR BAKONYER WALD



KISBÉR MARATON

HUNGARY XXL &



GRANDTOUR

- Bakony
- Észak-Dunántúl
- Dél-Magyarország
- Északkelet-Magyarország

RANDONNEURS HONGRIE 2.0

## ITINER (TEL.: 20/211-8808)

### AZ ELSŐ ELLENŐRZŐ ÁLLOMÁSIG (MISKOLC-LILLAFÜREDIG)

Település	Távolság	Útirány	Σ Táv.
Felsőtárkányban		<b>Indulj el jobbra</b>	
	11,59	Úthibák 4,4 km-en keresztül	11,59
	8,14	Elszórtan úthibák 1,2 km-en keresztül	19,73
	1,56	Úthibák	21,29
	0,37	Úthibák 6,4 km-en keresztül	21,66
	0,57	↙ Miskolc	22,23
	7,08	↙ Miskolc	29,31
<b>5,06</b>	<b>Miskolc-Lillafüred (zöld tábla)</b>		<b>34,37</b>
<b>1,25</b>	<b>Miskolc-Lillafüred (fehér tábla)</b>		<b>35,62</b>
Miskolc-Lillafüreden	0,15	↗ (be a parkolóba)	35,77
<b>Ellenőrző állomás</b>	<b>0,06</b>	<b>az Első</b>	<b>35,83</b>



Az ellenőrző állomáson **az Első** elnevezésű büfétől (szemből nézve) jobbra eső fára kihelyezett pecséttel kell lepecsételni a túrakártyádat. A fát egyértelműen meg fogjuk jelölni. Maga a büfé egy nagyobb, fizetős parkoló végében áll. Könnyedén megtalálható. Figyeld a Miskolc-Lillafüred táblát, onnan 150 méterre található a parkoló, a jobb oldalon.

**GPS koordináták:** 48.1006562773; 20.6223022531

**AZ 1. (MISKOLC-LILLAFÜRED) ÉS A 2. ELLENŐRZŐ  
ÁLLOMÁS (MÁLYINKA) KÖZÖTT**



Település	Távolság	Útirány	Σ Táv.
Miskolc- Lillafüreden	<b>Menj vissza főúthoz és ott fordulj jobbra, Miskolc felé</b>		
	0,69	← Bánkút, Szentlélek	36,52
	4,70	→ Bánkút, Szentlélek	41,22
<b>Úthibák szakaszosan 9,0 km-en keresztül, de az emelkedős szakasz miatt jól járható az út</b>			
<b>7,44</b>	<b>Szentlélek (zöld tábla)</b>		<b>48,66</b>
	0,46	↑ Bánkút, Dédes- tapolcsány	49,12
	1,84	→ Dédestapolcsány, Szilvásvár	50,96
<b>Nagyon rossz az út 1,5 km-en keresztül</b>			
	4,76	<b>Szakaszosan nagyon rossz az út 2,4 km-en keresztül</b>	55,72
<b>4,64</b>	<b>Mályinka</b>		<b>60,36</b>
<b>Ellenőrző állomás</b>	<b>1,19</b>	<b>Becsalı Sörbár</b>	<b>61,55</b>



A Bicsali Sörbár Mályinkán található, az út bal oldalán.  
GPS koordináták: 48.1563326181; 20.4946370423

**A 2. (MÁLYINKA) ÉS A 3. ELLENŐRZŐ ÁLLOMÁS  
(FELSŐTÁRKÁNY) KÖZÖTT**

Település	Távolság	Útirány	Σ Táv.
Mályinkán	<b>Menj tovább Dédestapolcsány és Szilvásvárads felé</b>		
	<b>A főútig rossz az út minősége</b>		
<b>1,66</b>	<b>Dédestapolcsány</b>		<b>63,21</b>
Dédestapolcsányon	0,02	▽ ← Szilvásvárads	63,23
	4,05	<b>Úthibák</b>	67,28
<b>0,75</b>	<b>Nagyvisnyó</b>		<b>68,03</b>
Nagyvisnyón	<b>Elszórtan úthibák</b>		
	2,95	<b>Úthibák</b>	70,98
	2,00	<b>Úthibák</b>	72,98
<b>0,11</b>	<b>Szilvásvárads</b>		<b>73,09</b>
Szilvásvárads	1,23	↗ Eger, Bélapátfalva (tulajdonképpen enyhén balra, a főút kanyarodik)	74,32
	1,75	<b>Veszélyes szögű vasúti átjáró</b>	76,07
	0,21	<b>Elszórtan úthibák Bélapátfalváig</b>	76,28
<b>3,45</b>	<b>Bélapátfalva</b>		<b>79,73</b>
Bélapátfalván	<b>Elszórtan mély kátyúk</b>		
	3,37	<b>Úthibák 0,5 km-en keresztül</b>	83,10
<b>1,04</b>	<b>Mónosbél</b>		<b>84,14</b>
	2,37	<b>Úthibák 0,4 km-en keresztül</b>	86,51

	0,97	<b>Veszélyes szögű vasúti átjáró</b>	87,48
	2,20	↑ Eger <b>Figyelem! Itt válik el a 100 km-es táv a hosszabbaktól!</b>	89,68
<b>Élénk lesz itt a forgalom</b>			
	0,49	<b>Úthibák</b>	90,17
<b>0,65</b>	<b>Szarvaskő</b>		<b>90,82</b>
	4,04	<b>Elszórtan úthibák</b>	94,86
<b>2,85</b>	<b>Eger Felnémet</b>		<b>97,71</b>
Eger Felnémeten	0,05	<b>Veszélyes szögű vasúti átjáró</b>	97,76
	0,83	← Miskolc, Felsőtárkány, Répáshuta	98,59
	<b>Úthibák</b>		
	1,03	<b>Veszélyes szögű vasúti átjáró *2</b>	99,62
	0,08	<b>A bal oldalon: (hosszanti repedésekkel)</b> 	99,70
<b>2,58</b>	<b>Felsőtárkány</b>		<b>102,28</b>
Felsőtárkányban	0,16	 ← (tábla a kerékpárúton)	102,44
<b>Ellenőrző állomás</b>	<b>1,52</b>	<b>Bükk Makk Pizzeria és Étterem</b>	<b>103,96</b>







**KÖSZÖNJÜK A RÉSZVÉTELT!**

Az utolsó ellenőrző állomás a **Bükk Makk Pizzéria és Étterem**, mely a coop abc-vel szemben, a jobb oldalon található (l. a fényképet).


**GPS koordináták:** 47.9712651861; 20.4129879177

## Minta túrakártya (előoldal)

### SZABÁLYOK:

 A kártyát a túra során végig magadnál  
 kell tartanod, és a rajnál a célban,  
továbbá valamennyi útbeső ellenőrző  
állomáson le kell pecsételtetni. Kérjük a  
KRESZ szabályok betartását és a környezet  
védelmét.

### REGULATIONS:

 You have to keep this card with you at  
all times during the event and have it  
stamped at the beginning and the end of the  
tour and also at all checkpoints. Please  
respect the Hungarian traffic laws and save  
the environment.

Név/Name: ..... **GIPSZ**.....

Keresztnév/Forename: ..... **JAKAB**.....

Cím/Address: ..... **BUDAPEST**.....

..... **KOSSUTH UTCA 11.**.....

Ország/Country: ..... **HUN**.....

Medal: Yes \_\_\_ No \_\_\_

Start: \_\_\_\_:\_\_\_\_

Aláírás/Signature: \_\_\_\_\_

Pecsét/Stamp:

Finish time: \_\_\_\_:\_\_\_\_

Total time: \_\_\_\_:\_\_\_\_

Érvényesítés/Validation:

No.: RHC \_\_\_\_\_

## Cup of Randonneurs Hongrie

**Dátum:** 2019. június 15.

**Távolság:** 103 km

**Szintemelk.:** 1597 m

**Helyszín:** Felsőtárkány

**Randonneurs Hongrie 2.0**



Touring, cycling  
ultracycling

since 2011


[www.rhworld.hu](http://www.rhworld.hu)

## Hátlap

Távolság: **35 km**, Település: **Lillafüred**

Ellenőrző állomás/Checkpoint:

### Pecsételőhely




GPS: 48.1006562773; 20.6223022531

---

Távolság: **61 km**, Település: **Mályinka**

Ellenőrző állomás/Checkpoint:

### Becsalı Sörbár




GPS: 48.1563326181; 20.4946370423

Távolság: **103 km**, Település: **Felsőt.**

Ellenőrző állomás/Checkpoint: **Bükk Makk**

Zárás/Closing time: **16:00**



GPS: 47.9712651861; 20.412987917

---

Jó utat!

Have a good journey!

Bon voyage!

Gute Reise!

Buon Viaggio!

Călătorie plăcută!

Sretan put!

Срећан пут!

Pekný výlet!

נסיעה טובה

رحلة سعيدة

## Rólunk / About us

Since 2011

Túrák/Tours: 55

Teljesítők/Finishers: **1982**

Total km: **600.150 km**

Országok/Countries: **17**

---

### Cup of Randonneurs Hongrie

**VI. Kiskunság Maraton**

**Kisbér Maraton**

**Tour Bakonyer Wald**

**III. Bükk + Mátra Maraton**

**Hungary XXL**

# Nevezési lap

## Bükk Maraton 100 kerékpáros teljesítménytúrára

Név: **GIPSZ JAKAB**

Lakcím: **BUDAPEST, KOSSUTH U. 11.**

Aláírással igazolom, hogy a Randonneurs Hongrie által rendezett Bükk Maraton 100 elnevezésű kerékpáros teljesítménytúrán a KRESZ szabályait betartom. Saját fizikai és kerékpárom műszaki állapota lehetővé teszi a túrán való részvételt. A túrán saját felelősségemre veszek részt. A rendezők felé egy esetleges anyagi kár esetén sem fogalmazok meg semmilyen anyagi követelést.

Hozzájárulok, hogy nevem és időeredményem a Randonneurs Hongrie, illetve esetleges partnerei honlapjára felkerüljön.

Igen  Nem

### Kerékpár típusa:

Országúti  Rekumbens  Trekking  MTB  Cross  Egyéb .....

Felsőtárkány, 2019. június 15.

Aláírás: .....

