

Polány Maraton 100 km



RH 2018

V. Kiskunság Maraton

VII. Au bord de l'eau

I. Polány Maraton

II. Bükk + Mátra Maraton

Grandtour Bakony

Grandtour Észak-Dunántúl

Grandtour Dél-Magyarország

Grandtour Északkelet-
Magyarország

Randonneurs Hongrie 2.0 



Rendező: Randonneurs Hongrie
Székely-Molnár Ákos 06 20 211-8808

Távolság: 106 km

Szintemelkedés: 790 m

Szintidő: 7 óra **(A végső beérkezési határidő 15:00)**

Rajt/cél: Magyarpolány, Tarka Kakas **(GPS koordináták:** 47.1696150816; 17.5480252489)

Megközelítése: A 8-as számú főúton Ajka-Bakonygyepesnél (a 82-es és a 83-as kilométerkö között) kanyarodj le Noszlop és Magyarpolány felé. Innen kövesd a főutat, mely egyenesen Magyarpolány főteréhez, a Tarka Kakashoz vezet. A Tarka Kakas a coop mini mellett található.

Ha vonattal jössz Ajkáig: Indulj el balra. Az első körforgalomnál fordulj jobbra, majd kövesd a főutat, mely egyenesen Magyarpolány főteréhez vezet. A Tarka Kakas is itt található. (Megjegyzés: Ajka-Bakonygyepes végéig párhuzamosan a főúttal kerékpárút vezet.)

Dátum: 2018. május 26. (szombat)

Rajt: 7:00 és 8:00 között. Regisztrálni 6:00-tól lehet.

Az esemény a Randonneurs Hongrie Kupa része, nem BRM túra. A kupa megszerzéséhez legalább 3 (100, 150 vagy 200 km-es) Randonneurs Hongrie túrát kell teljesíteni 2018-ban.

Minden résztvevő teljesítményéről oklevelet állítunk ki, melyet a túrát követően a honlapról lehet majd letölteni. Az érmet igénylők névre szóló érmeit és a túrakártyákat később, postai úton fogjuk elküldeni.

Megjegyzés: Csak a célban kell ráíratni a túrakártyára az érkezési időt, útközben csak le kell pecsételtetni.



ELLENŐRZŐ ÁLLOMÁSOK, SZINTIDŐK:

| Távolság (km) | Helyszín | Javasolt (legkésőbbi) beérkezési idő |
|---------------|----------------------------|--------------------------------------|
| 31 | Nagyvázsony, Kinizsi vár | 10:02 |
| 58 | Tapolca, Dream Team Kávézó | 11:49 |
| 94 | Noszlop, Beugró Büfé | 14:12 |
| 106 | Magyarpolány, Tarka Kakas | Záró szintidő: 15:00 |

FONTOS INFORMÁCIÓK:

- Útközben nem lesznek hivatalos frissítő állomások. Inni- és ennivalót célszerű az ellenőrző állomásokon vásárolni.
- Az itinerben található távolságértékek a kerékpárutak használatával számolnak. Ebből adódóan, ha valaki nem használja ezeket, akkor minimális eltérést fog tapasztalni a saját mérése és az itinerben szereplő értékek között.

AJÁNLOTT SZÁLLÁSHELYEK:

- **Magyarpolányban:**
<http://www.magyarpolany.hu/szallashelyek/>
- **Ajkán:** https://www.ajka.hu/?page_id=50
- **További szálláshelyek:** <https://szallas.hu/magyarpolany>

JAVASLAT: Foglalj időben szállást, mert ezen a hétvégén (is) Passió előadás lesz Magyarpolányban.

PARKOLÁSI LEHETŐSÉGEK:

A Tarka Kakas környékén van elegendő parkolóhely. Kérjük, hogy ne közvetlenül az étterem előtt parkolj.

SZABÁLYOK:

- A Polány Maraton a Randonneurs Hongrie teljesítménytúrája, tehát nem verseny. A túra önellátó jellegű.
- Az ellenőrző állomásokon a túrakártyát le kell pecsételtetni, a célban (tehát a Tarka Kakasban) pedig rá kell írni az érkezési időt, és ott is kell hagyni.
- A nevezési feltételek között szerepel, hogy be kell tartani a közlekedési szabályokat. Ezt mi nem ellenőrizzük. Ennek ellenére – az autósokkal és a rendőrökkel szembeni

potenciális konfliktusok elkerülése érdekében – javasolt a kerékpárutak használata Ajka-Bakonygyepes és Ajka-Padragkút, valamint Tapolca-Diszel és Tapolca között, továbbá Tapolcán.

NEHÉZSÉGEK, VESZÉLYEK:

- A túra útvonalán az aszfaltminőség meghaladja az országos átlagot. Kiváló szakaszok váltakoznak kátyús szakaszokkal.

Veszélyes szakaszok a következők:

- Hosszú és kanyargós lejtők Ajka-Padragkút és Nagyvázsony-Nemesleányfalu után.
- Pula után, valamint Vigántpetend és Tapolca között élénk lehet a forgalom.

„ISMERETLEN” ÉRDEKESSÉGEK:

- Ajka-Padragkút után a hosszú lejtő a **Dörögdi-medencébe** vezet, mely a **Művészetek Völgye** néven is ismert.
- Devecserbe érve a jobb oldalon látható a vörösiszap katasztrófa után felhúzott új városrész, majd pedig az ajkai kereszteződés után, a jobb oldalon az **Esterházy-kastély**.

MAGYARPOLÁNYRÓL:

Az **Europa Nostra díjas** Magyarpolány a Bakony egyik legszebb községe. Legfőbb nevezetességei a **Kálvária**, a Petőfi utca országos védettséget élvező **népi lakóházai**, valamint a **tájház**.


A település legismertebb rendezvénye a **Passió**, melyet a község lakói adnak elő idén immár a 25. alkalommal, a Kálváriadomb előterében, kiváló fény- és hangtechnika mellett.

A helyszínen a regisztráció a következő procedúrát foglalja magába:

- A túrakártya átvétele és aláírása (l. a 12. és a 13. oldalon).
- A nevezéskor megadott adatok alapján előre kitöltött nevezési lap (l. a 14. oldalon) aláírása, szükség esetén javítása, továbbá a kerékpártípus kiválasztása.

Jó túrázást, Bon courage!

Jelmagyarázat



RANDONNEURS HONGRIE

TOVÁBBI TÚRÁINK 2018-BAN



V. KISKUNSÁG MARATON




VII. AU BORD DE L'EAU



II. BÜKK + MÁTRA MARATON

GRANDTOUR











- Bakony
- Észak-Dunántúl
- Dél-Magyarország
- Északkelet-Magyarország

RANDONNEURS HONGRIE 2.0

ITINER (TEL.: 20 211 8808)

AZ 1. ELLENŐRZŐ ÁLLOMÁSIG (NAGYVÁZSONYIG)

| Település | Táv. | Útirány | Σ Táv. |
|---------------------|--|---|-------------|
| Magyar-polányban | Indulj el a Bakonygyepes felé vezető úton | | |
| | 0,30 | Mély kátyú | 0,30 |
| | 0,90 | Úthibák | 1,20 |
| 1,77 | Ajka-Bakonygyepes | | 2,97 |
| Ajka-Bakonygyepesen | 0,19 | ↑ Ajka | 3,16 |
| | 0,04 | A bal oldalon:  | 3,20 |
| | 0,59 |  ↑ Ajka | 3,79 |
| | 1,48 |  ↑ Ajka Centrum (a jobb oldalon folytatódik a kerékpárút) | 5,27 |
| | 0,82 |  ↑ Ajka Centrum | 6,09 |
| 0,54 | Ajka | | 6,63 |
| Ajkán | 0,07 |  ↑ Centrum | 6,70 |
| | 1,18 | A bal oldalon folytatódik a kerékpárút* | 7,88 |
| | 0,28 |  ↑ | 8,16 |
| | 0,28 |  ↑ Úrkút, Padragkút | 8,44 |
| | 0,49 | ↑ Padragkút | 8,93 |
| | 1,13 |  ↑ Pula, Padragkút | 10,06 |

| | | | |
|--------------------------|-----------------------|--|--------------|
| 2,51 | Ajka-Padragkút | | 12,57 |
| Ajka-Padragkúton | 0,14 | Vége a kerékpárútnak, tovább a főúton | 12,71 |
| | 3,73 | ↑ (ne jobbra, Nyirád felé) | 16,44 |
| | 2,80 | Úthibák | 19,24 |
| | 0,44 | Úthibák | 19,68 |
| | 2,43 | Meredek lejtő, éles kanyarok + rossz az út széle 0,8 km-en keresztül | 22,11 |
| 4,45 | Pula | | 26,56 |
| | 0,41 |  ← Veszprém | 26,97 |
| Elszórtan úthibák | | | |
| 3,41 | Nagyvázsony | | 30,38 |
| | 0,62 | → Mencshely, Zánka | 31,00 |
| | 0,58 |  → | 31,58 |
| | 0,06 | → | 31,64 |
| | 0,27 |  → | 31,91 |
| Ellenőrző állomás | 0,08 | Kinizsi vár | 31,99 |

*Ha itt rossz irányban mész tovább, akkor szemben találsz magad egy nagy zöld épülettel, a kórházzal. A lámpás kereszteződés felé menj tovább.



Ellenőrző állomás: Pontellenőr fogja lepecsételni a túrakártyádat a várnál.

GPS koordináták: 46.9847130705; 17.6961180568

**AZ 1. (NAGYVÁZSONY) ÉS A 2. ELLENŐRZŐ ÁLLOMÁS
(BADACSONYTOMAJ) KÖZÖTT**

| Település | Táv. | Útirány | Σ Táv. |
|-------------|------|--|--------------|
| | | Indulj el vissza az iménti kereszteződés felé, és ott: | |
| | 0,06 | ↑ | 32,05 |
| | 0,20 | ▽ → (itt válik el a 100-km-es és a többi táv, jobbra menj tovább) | 32,25 |
| 0,73 | | Nagyvázsony-Nemesleányfalu | 32,98 |
| | 4,24 | Meredek lejtő + éles kanyarok 1,7 km-en keresztül | 37,22 |
| 1,60 | | Vigántpetend | 38,82 |
| | 1,07 | ▽ ← Tapolca | 39,89 |
| | 0,82 | Úthibák a kanyarban | 40,71 |
| 0,16 | | Kapolcs | 40,87 |
| 4,98 | | Monostorapáti | 45,85 |
| | 6,36 | ↑ (ne balra Tapolca-Diszel felé) | 52,21 |
| 0,62 | | Tapolca-Diszel (zöld tábla) | 52,83 |
| | 1,19 | A bal oldalon: 🚲 | 54,02 |
| | 1,35 | A jobb oldalon folytatódik a kerékpárút | 55,37 |
| 1,37 | | Tapolca | 56,74 |

| | | | |
|--------------------------|-------------|--------------------------|--------------|
| Tapolcán | 0,46 | 🚲 → Devecser, Centrum | 57,20 |
| | 0,13 | 🚲 ↑ Centrum | 57,33 |
| Ellenőrző állomás | 0,72 | Dream Team Kávézó | 58,05 |



Ellenőrző állomás: A Dream Team Kávézó a jobb oldalon található, a „← Balaton, Veszprém” táblával jelzett kereszteződésben. A főútról kicsit nehezen vehető észre.

GPS koordináták: 46.8828251299; 17.4417917484

**A 2. (TAPOLCA) ÉS A 3. ELLENŐRZŐ ÁLLOMÁS
(NOSZLOP) KÖZÖTT**



| Település | Táv. | Útirány | Σ Táv. |
|--|---|-------------------------------------|--------------|
| Tapolcán | Menj tovább az eredeti irányban, tehát a centrum felé | | |
| | 0,48 | → Sümeg | 58,53 |
| | 0,08 | → (az 1. leút jobbra) | 58,61 |
| | 0,69 | ← (a főút kanyarodik) | 59,30 |
| | 0,49 | ⤿ ↑ Devecser | 59,79 |
| Tapolca és Pusztamiske között szakaszosan rossz az út | | | |
| 2,71 | Zalahaláp | | 62,50 |
| Zalahalápon | 0,53 | ↑ Nyirád, Devecser | 63,03 |
| | 3,89 | ↑ Nyirád, Devecser | 66,92 |
| 1,64 | Újdörögdpuszta (zöld tábla) | | 68,56 |
| 5,23 | Nyirád | | 73,79 |
| Nyirádon | 0,84 | ↑ Devecser | 74,63 |
| | 0,65 | ↑ (ne jobbra Ajka felé) | 75,28 |
| 5,04 | Pusztamiske | | 80,32 |
| 4,31 | Devecser | | 84,63 |
| Devecserben | 1,05 | ↑ 8. sz. út, Pápa | 85,68 |
| | 0,26 | ← (a főút kanyarodik, ne Ajka felé) | 85,94 |
| | 0,93 | ⛔ ↑ Pápa | 86,87 |

| | | | |
|--------------------------|----------------|--|--------------|
| | 6,00 | ↑ Pápa | 92,87 |
| 0,13 | Noszlop | | 93,00 |
| Noszlopon | Úthibák | | |
| | 1,90 | → (a zebra, a templomok és a 8-as számú kilométerkő előtt) | 94,90 |
| Ellenőrző állomás | 0,06 | Beugró Büfé | 94,96 |



Ellenőrző állomás: A Beugró Büféhez menet le kell kanyarodnod a főútról. A kereszteződést nem jelzi tábla, de így is könnyen megtalálható, mivel a templomok, a zebra és a **8-as számú kilométerkő** előtt található a buszmegállóban.
GPS koordináták: 47.1809994531; 17.4589143233







**A 3. (NOSZLOP) ÉS A 4. ELLENŐRZŐ ÁLLOMÁS
(MAGYARPOLÁNY) KÖZÖTT**

| Település | Táv. | Útirány | Σ Táv. |
|--------------------------|---|--|---------------|
| Noszlopon | Menj tovább, ne vissza az iménti főúthoz | | |
| | Figyelem! Itt válik el egymástól a 150 km-es és a 200 km-es táv! | | |
| | 0,02 |  → | 94,98 |
| 8,10 | Ajka-Bakonygyepes | | 103,08 |
| Ajka-Bakonygyepesen | 0,15 |  ← Magyarpolány | 103,23 |
| 2,11 | Magyarpolány | | 105,34 |
| Ellenőrző állomás | 1,11 | Tarka Kakas | 106,45 |

Köszönjük a részvételt!

MELLÉKLETEK

Minta túrakártya (előoldal)

| | | |
|---|---|---|
| <p>SZABÁLYOK:  A kártyát a túra során végig magadnál  kell tartanod, és a rajnál a célban, továbbá valamennyi útbeső ellenőrző állomáson le kell pecsételtetni. Kérjük a KRESZ szabályok betartását és a környezet védelmét.</p> <p>REGULATIONS:  You have to keep this card with you at all times during the event and have it stamped at the beginning and the end of the tour and also at all checkpoints. Please respect the Hungarian traffic laws and save the environment.</p> <hr/> <p>Név/Name: GIPSZ.....</p> <p>Keresztnév/Forname: JAKAB.....</p> <p>Cím/Address: BUDAPEST..... KOSSUTH UTCA 11......</p> <p>Ország/Country: HUN.....</p> | <p>Medal: Yes ___ No ___</p> <p>Start: ____:____</p> <p>Aláírás/Signature: _____</p> <p>Pecsét/Stamp:</p> <hr/> <p>Finish time: ____:____</p> <p>Total time: ____:____</p> <p>Érvényesítés/Validation:</p> <p>No.: RHC _____</p> |  <p>Cup of Randonneurs Hongrie</p> <p>Dátum: 2018. május 26.</p> <p>Távolság: 106 km</p> <p>Szintemelk.: 790 m</p> <p>Helyszín: Magyarpolány</p> <hr/> <p>Randonneurs Hongrie 2.0</p>  <p>Touring, cycling ultracycling</p>  <p>since 2011</p> <p>www.rhworld.hu</p> |
|---|---|---|

Hátlap

NAGYVÁZSONY

Kinizsi vár

TAPOLCA

Dream Team Kávézó

NOSZLOP

Beugró Büfé

MAGYARPOLÁNY

Tarka Kakas

Beérkezési idő

Rólunk / About us

Since 2011

Túrák/Tours: 52

Teljesítők/Finishers: 1888

Total km: 585.100 km

Országok/Countries: 17

Cup of Randonneurs Hongrie

V. Kiskunság Maraton

VII. Au bord l'eau

I. Polány Maraton

II. Bükk + Mátra Maraton

Nevezési lap (Minta)

Polány Maraton 100 kerékpáros teljesítménytúrára

Név: **GIPSZ JAKAB**

Lakcím: **BUDAPEST, KOSSUTH U. 11.**

Aláírással igazolom, hogy a Randonneurs Hongrie által rendezett Polány Maraton elnevezésű kerékpáros teljesítménytúrán a KRESZ szabályait betartom. Saját fizikai és kerékpárom műszaki állapota lehetővé teszi a túrán való részvételt. A túrán saját felelősségemre veszek részt. A rendezők felé egy esetleges anyagi kár esetén sem fogalmazok meg semmilyen anyagi követelést.

Hozzájárulok, hogy nevem és időeredményem a Randonneurs Hongrie, illetve esetleges partnerei honlapjára felkerüljön.

Igen Nem

Kerékpár típusa:

Országúti Cross MTB Trekking Rekumbens Egyéb

Magyarpolány, 2018. május 26.

Aláírás:

